


Cantone dei Grigioni



Comune di Arvigo

Boliv

PIANIFICAZIONE LOCALE

1 : 1'000

DECISO DALL' ASSEMBLEA COMUNALE

DEL: 04.06.2004

IL SINDACO
IL SEGRETARIO

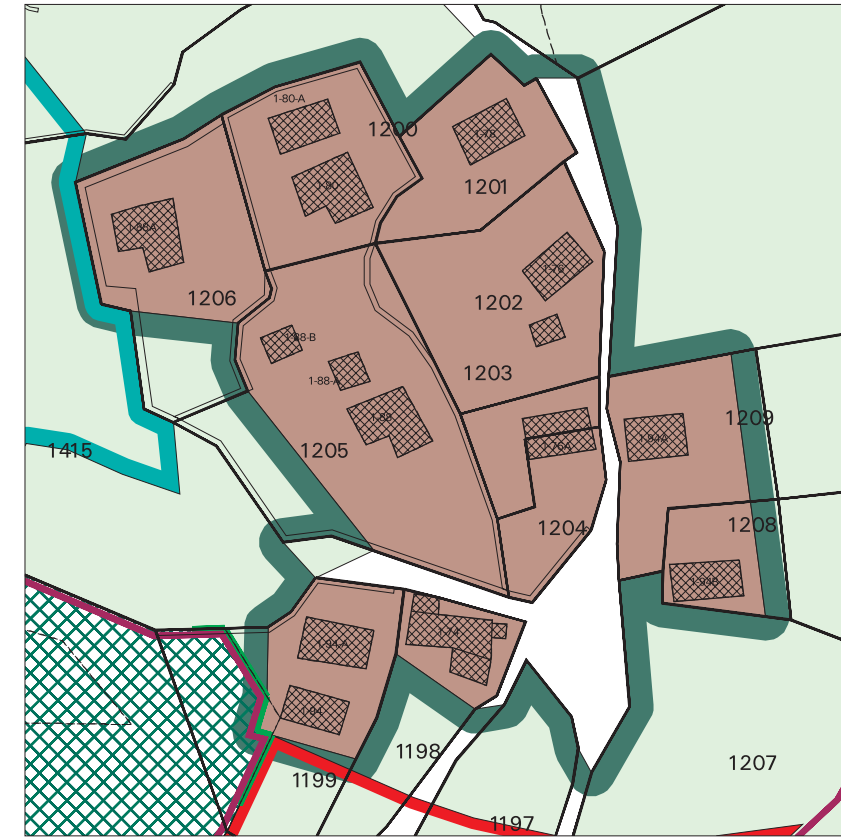
APPROVATO DAL GOVERNO
IL:

DECRETO NO.:

IL PRESIDENTE

IL CANCELLIERE

PIANO DELLE ZONE



LEGENDA

- ZONA DI CONSERVAZIONE
- ZONA AGRICOLA
- ZONA FORESTALE
- ALTRO TERRITORIO COMUNALE
- ZONA DI PROTEZIONE DELLA NATURA
- ZONA DI PROTEZIONE DEL PAESAGGIO
- ZONA DI PERICOLO ELEVATO I
- ZONA DI PERICOLO LIMITATO II
- LIMITE BOSCO ACCERTATO

Informazione:

- Settore di rilevamento per le zone di pericolo

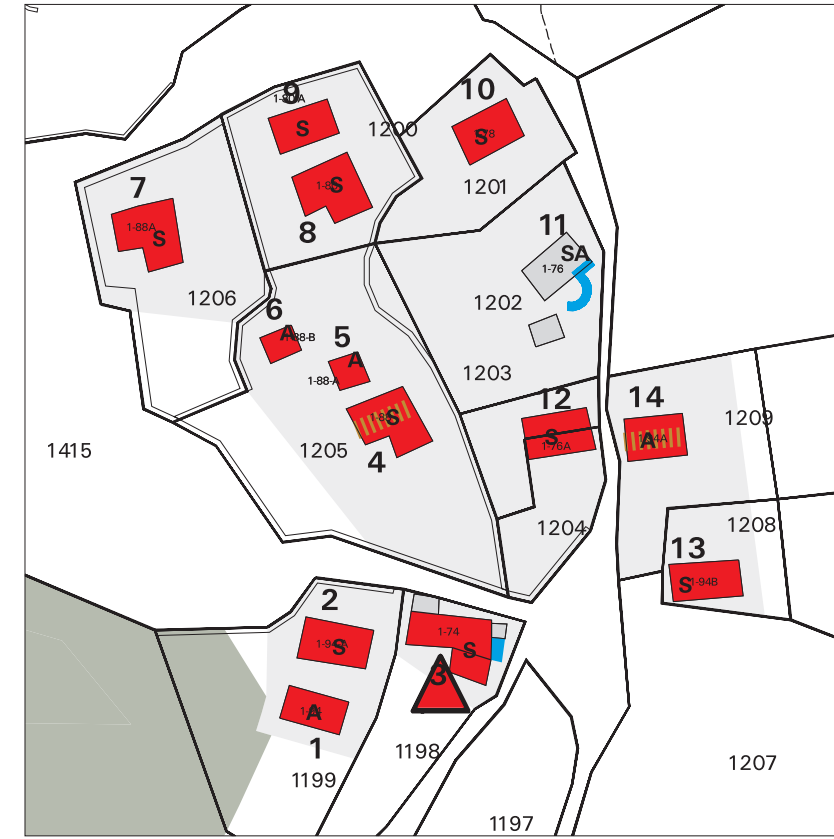
GS

II
III

III

	ASSEMBLEA COMUNALE			
	Sachbearb. SW / planplot.am	Datum Plan 04.06.04	Plan Gr. 84 x 30 cm	Auftrags-Nr. 2005
CH-7000 CHUR TITTMENSENSTR. 65 Tel 091 284 69 93	Ausgabe vom 01.07.2004	letzte Rev.	M 1: 1000	Plan Nr. 2005.zge-13

PIANO GENERALE DELLE STRUTTURE



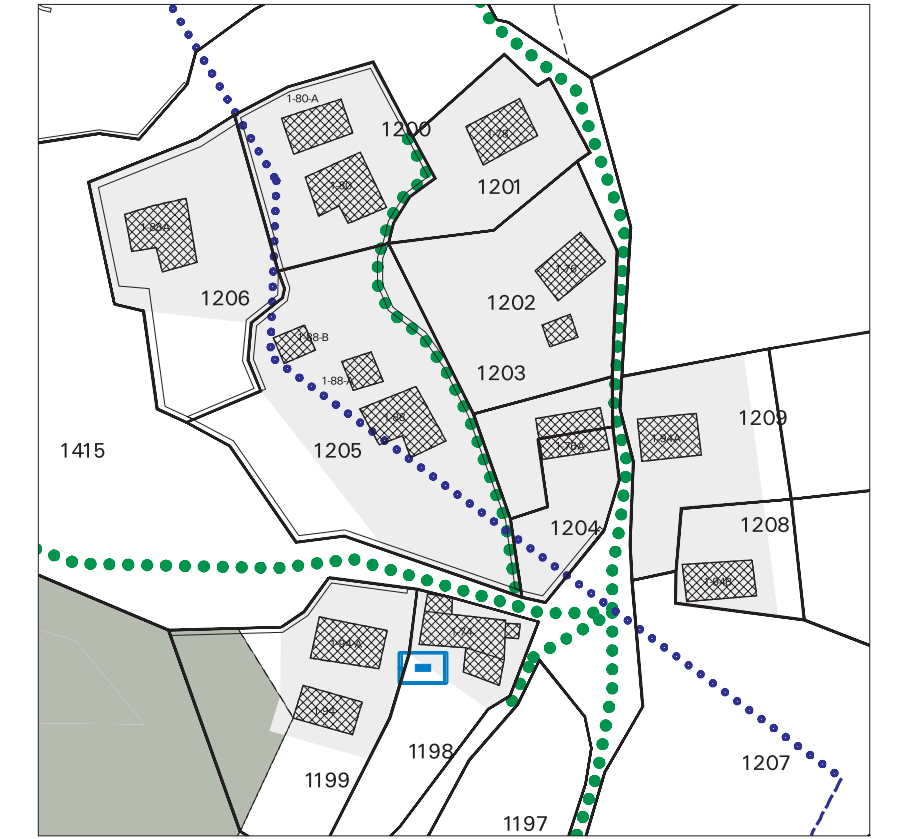
LEGENDA

- EDIFICIO DA PROTEGGERE
- ELEMENTO DI DISTURBO
- RIPRISTINO MATERIALE ORIGINALE DELLA COPERTURA DEL TETTO
- RIPRISTINO FACCIATA
- RIPRISTINO ESTERNO
- EDIFICI DA RISERVARE PER L'USO AGRICOLA

INFORMAZIONE

- A** ABITAZIONE
- NA** NUOVA COSTRUZIONE
- 23** NUMERO DEL INVENTARIO
- ZONA DI CONSERVAZIONE
- S** STALLA
- SA** STALLA RISTRUTTURATA

PIANO GENERALE DI URBANIZZAZIONE



LEGENDA

- INFO**
- esist. exist. prog.
- ZONA DI CONSERVAZIONE
- STRADA AGRICOLA-FORESTALE
- PERCORSO PEDONALE / SENTIERO
- PARCHEGGIO
- ACQUEDOTTO
- CONDOTTA AL SERBATOIO
- FONTANA

PER LO SMALTIMENTO DELLE ACQUE LURIDE VALE:
IMPIANTO DI DEPURAZIONE DI GRUPPO
E DISPERSIONE NEL TERRENO

