


Cantone dei Grigioni



Comune di Arvigo

Crosc

# PIANIFICAZIONE LOCALE

## 1 : 1'000

DECISO DALL' ASSEMBLEA COMUNALE

DEL: 04.06.2004

IL SINDACO  
IL SEGRETARIO

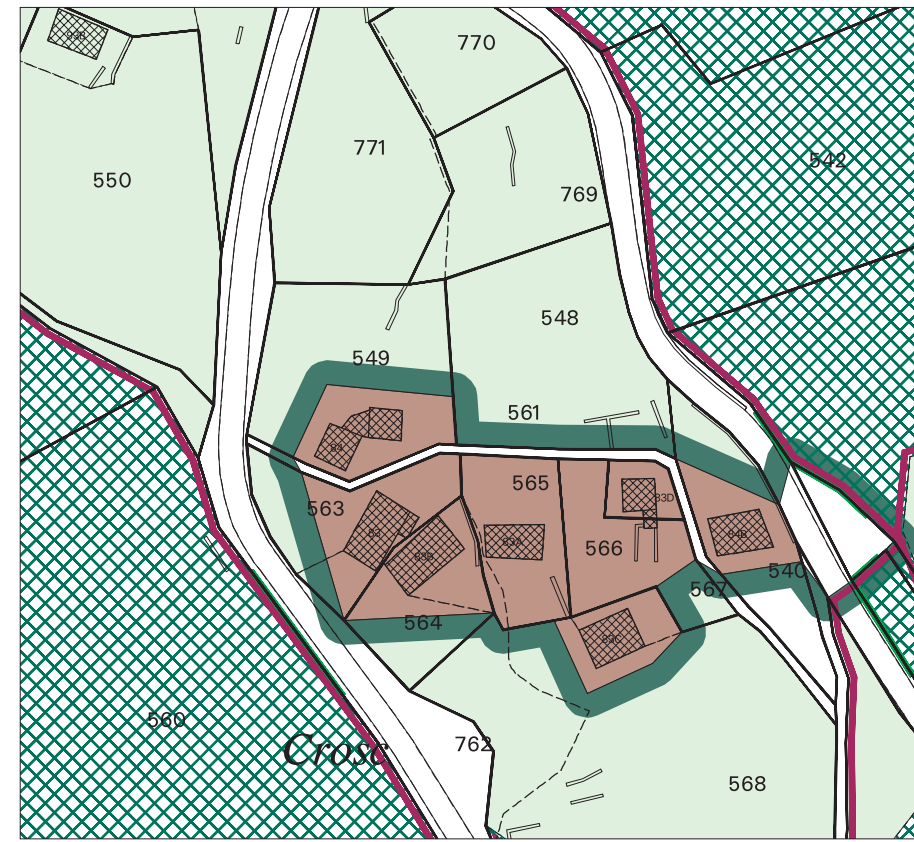
APPROVATO DAL GOVERNO

IL: DECRETO NO.:

IL PRESIDENTE

IL CANCELLIERE

### PIANO DELLE ZONE



#### LEGENDA

- ZONA DI CONSERVAZIONE
- ZONA AGRICOLA
- ZONA FORESTALE
- ALTRO TERRITORIO COMUNALE
- ZONA DI PROTEZIONE DELLA NATURA
- ZONA DI PROTEZIONE DEL PAESAGGIO
- ZONA DI PERICOLO ELEVATO I
- ZONA DI PERICOLO LIMITATO II
- LIMITE BOSCO ACCERTATO

L'INTERO PERIMETRO DEL PIANO SI TROVA NELLA ZONE DI PROTEZIONE DELLE ACQUE SORGIVE

#### Informazione:

Settore di rilevamento per le zone di pericolo

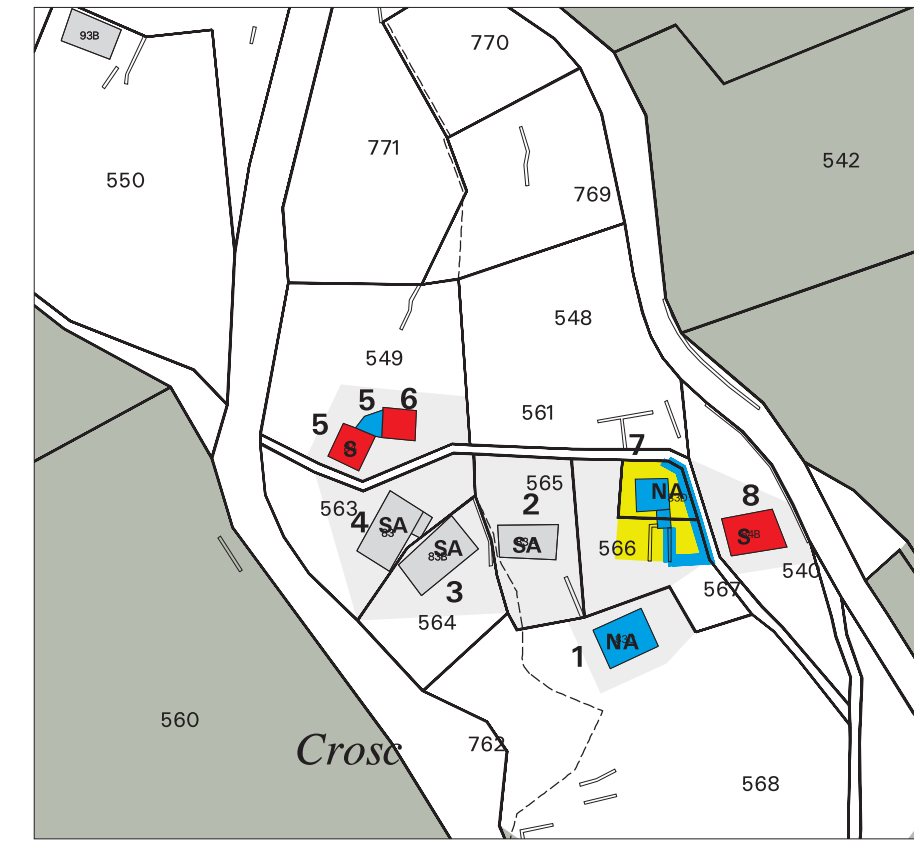
GS

II

III

	<b>ASSEMBLEA COMUNALE</b>			
	Sachbearb. SW / planplot.am	Datum Plan 04.06.04	Plan Gr. 84 x 30 cm	Auftrags-Nr. 2005
CH-7000 CHUR TITTMESSENSTR. 55 Tel 081 284 69 93	Ausgabe vom 01.07.2004	letzte Rev.	M 1: 1000	Plan Nr. 2005.zge-7

### PIANO GENERALE DELLE STRUTTURE



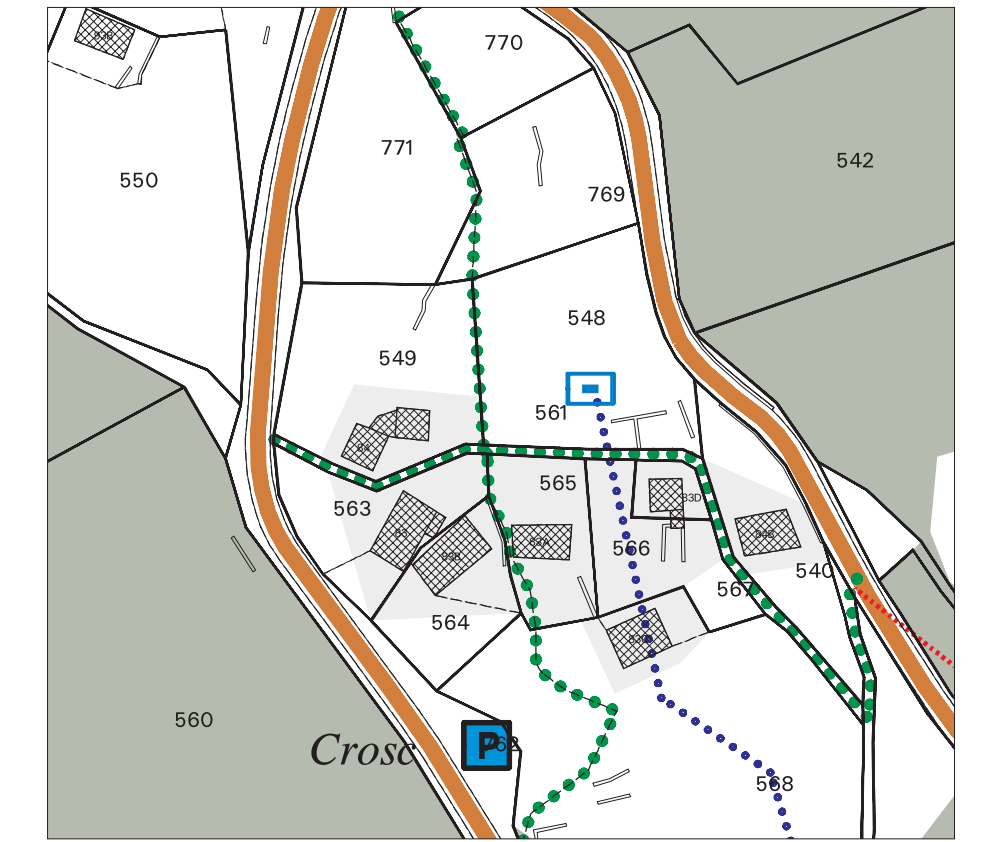
#### LEGENDA

- EDIFICIO DA PROTEGGERE
- ELEMENTO DI DISTURBO
- RIPRISTINO MATERIALE ORIGINALE DELLA COPERTURA DEL TETTO
- RIPRISTINO FACCIATA
- RIPRISTINO ESTERNO
- EDIFICI DA RISERVARE PER L'USO AGRICOLA

#### INFORMAZIONE

- A** ABITAZIONE
- NA** NUOVA COSTRUZIONE
- 23** NUMERO DEL INVENTARIO
- ZONA DI CONSERVAZIONE
- S** STALLA
- SA** STALLA RISTRUTTURATA

### PIANO GENERALE DI URBANIZZAZIONE



#### LEGENDA

- INFO**  
esist.    esist.    prog.
- ZONA DI CONSERVAZIONE
  - STRADA AGRICOLA-FORESTALE
  - PERCORSO PEDONALE / SENTIERO
  - PARCHEGGIO
  - ACQUEDOTTO
  - CONDOTTA AL SERBATOIO
  - FONTANA
  - CANALIZZAZIONE
  - IMPIANTO DI DEPURAZIONE DI GRUPPO E DISPERSIONE NEL TERRENO
- VEDI PIANO 1:10'000

