


**Cantone dei Grigioni**



**Comune di Arvigo**

Mondan di Sot

**PIANIFICAZIONE LOCALE**

**1 : 1'000**

DECISO DALL' ASSEMBLEA COMUNALE

DEL: **04.06.2004**

IL SINDACO  
IL SEGRETARIO

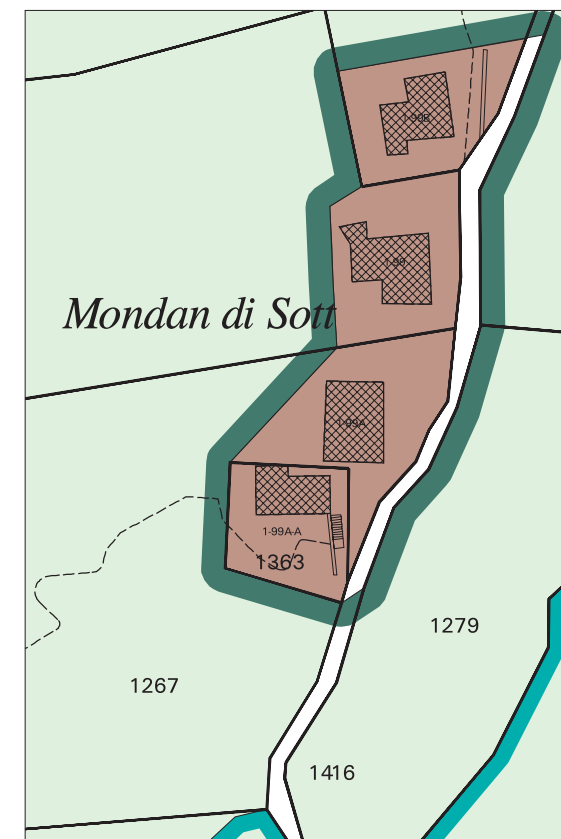
APPROVATO DAL GOVERNO  
IL:

DECRETO NO.:

IL PRESIDENTE

IL CANCELLIERE

**PIANO DELLE ZONE**



**LEGENDA**

- ZONA DI CONSERVAZIONE
- ZONA AGRICOLA
- ZONA FORESTALE
- ALTRO TERRITORIO COMUNALE
- ZONA DI PROTEZIONE DELLA NATURA
- ZONA DI PROTEZIONE DEL PAESAGGIO
- ZONA DI PERICOLO ELEVATO I
- ZONA DI PERICOLO LIMITATO II
- LIMITE BOSCO ACCERTATO

**Informazione:**

- Settore di rilevamento per le zone di pericolo

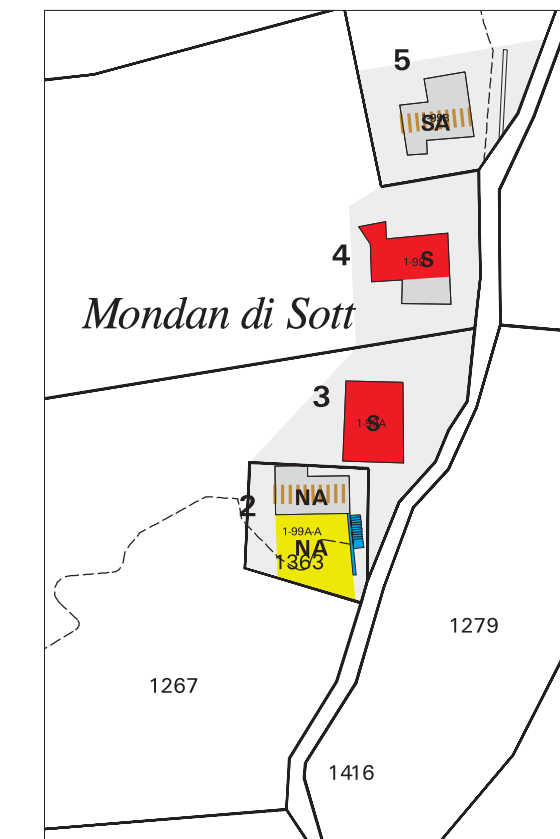
GS

II  
III

III

 P. HUSER S. WERDER CH-7000 CHUR TITTMENSENSTR. 65 Tel 081 284 69 93	<b>ASSEMBLEA COMUNALE</b>			
	Sachbearb. SW / planplot.lam	Datum Plan 04.06.04	Plan Gr. 84 x 30 cm	Auftrags-Nr. 2005
Ausgabe vom 01.07.2004	letzte Rev.	M 1: 1000	Plan Nr. 2005.zge-11	

**PIANO GENERALE DELLE STRUTTURE**



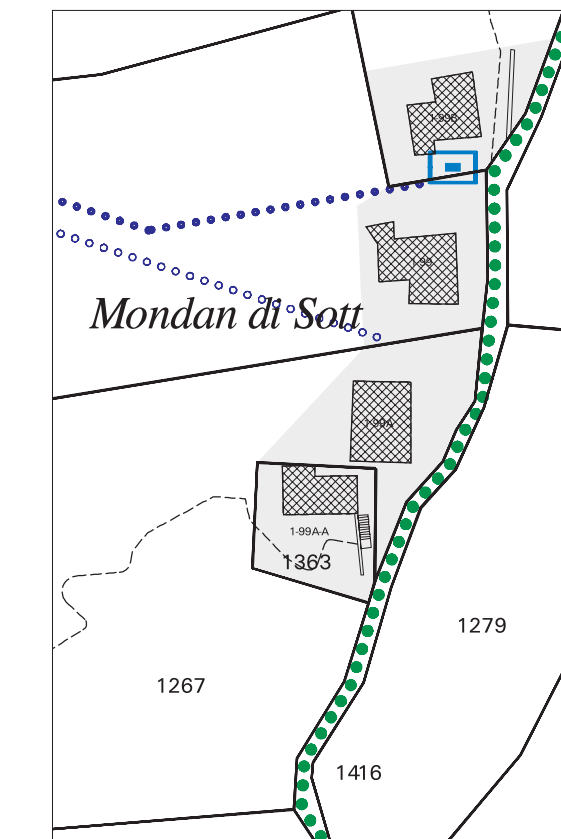
**LEGENDA**

- EDIFICIO DA PROTEGGERE
- ELEMENTO DI DISTURBO
- RIPRISTINO MATERIALE ORIGINALE DELLA COPERTURA DEL TETTO
- RIPRISTINO FACCIATA
- RIPRISTINO ESTERNO
- EDIFICI DA RISERVARE PER L'USO AGRICOLA

**INFORMAZIONE**

- A** ABITAZIONE
- NA** NUOVA COSTRUZIONE
- 23** NUMERO DEL INVENTARIO
- ZONA DI CONSERVAZIONE
- S** STALLA
- SA** STALLA RISTRUTTURATA

**PIANO GENERALE DI URBANIZZAZIONE**



**LEGENDA**

- INFO**  
esist.    esist.    prog.
- ZONA DI CONSERVAZIONE
  - STRADA AGRICOLA-FORESTALE
  - PERCORSO PEDONALE / SENTIERO
  - PARCHEGGIO
  - ACQUEDOTTO
  - CONDOTTA AL SERBATOIO
  - FONTANA

PER LO SMALTIMENTO DELLE ACQUE LURIDE VALE:  
IMPIANTO DI DEPURAZIONE DI GRUPPO  
E DISPERSIONE NEL TERRENO

