


Cantone dei Grigioni



Comune di Arvigo

Arvigo-Cave

**PIANO GENERALE
DI URBANIZZAZIONE**

1 : 2'000

DECISO DALL' ASSEMBLEA COMUNALE

DEL: **04.06.2004**

IL SINDACO
IL SEGRETARIO

APPROVATO DAL GOVERNO

IL: **DECRETO NO.:**









IL PRESIDENTE

IL CANCELLIERE

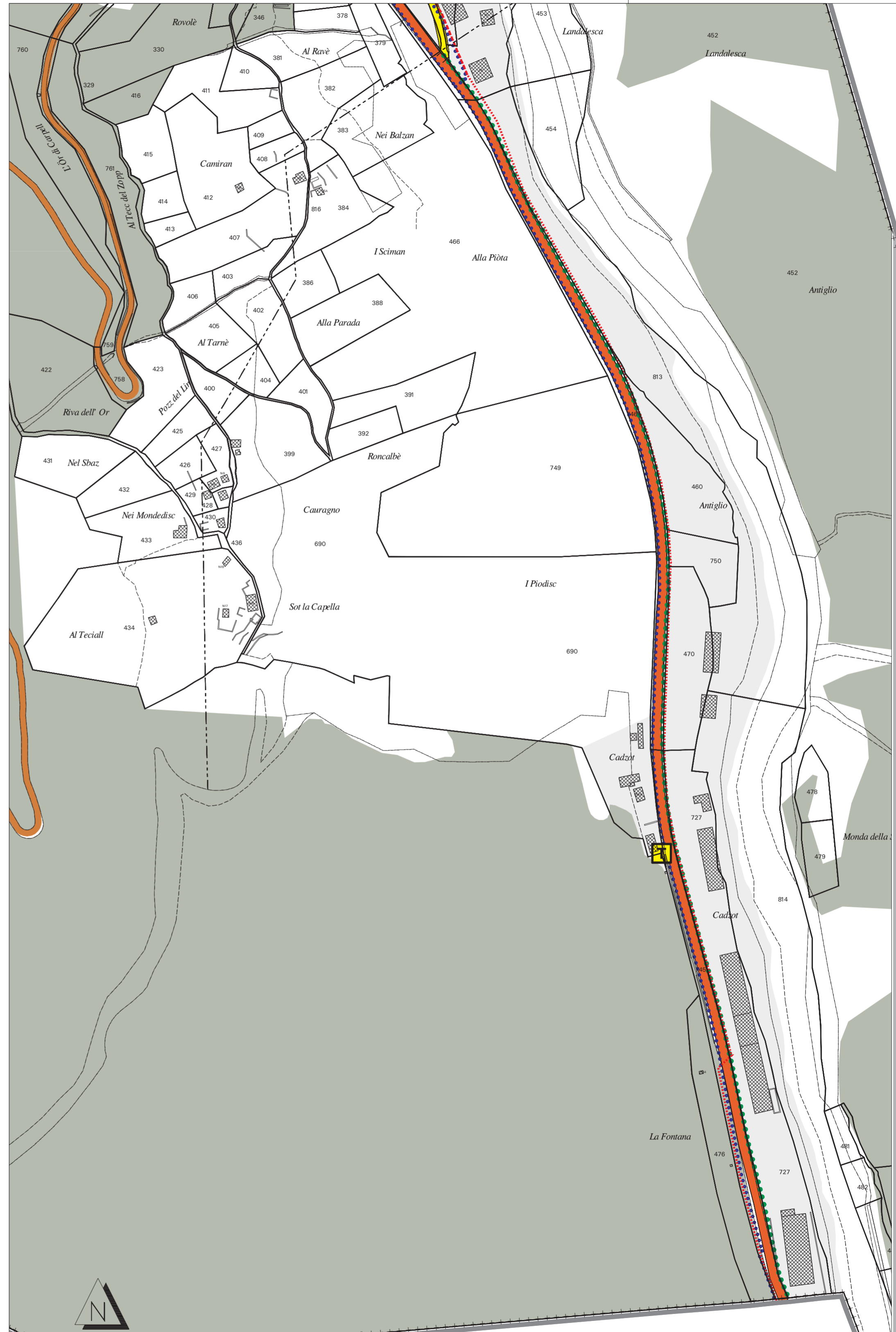
2005.gep-3 / 04.06.04

LEGENDA

INFO
esist. esist. prog.

-  ZONA EDIFICABILE
-  STRADA CANTONALE
-  STRADA COMUNALE
-  STRADA AGRICOLA-FORESTALE
-  PERCORSO PEDONALE / SENTIERO
-  ACQUEDOTTO
-  IDRANTE
-  CANALIZZAZIONE

VEDI PIANO GENERALE DI URBANIZZAZIONE 1:1'000: ARVIGO



VEDI COMUNE DI BUSENO



ASSEMBLEA COMUNALE

Sachbearb. SW / planplot.aml	Datum Plan 04.06.04	Plan Gr. 52 x 45 cm	Auftrags-Nr. 2005
Ausgabe vom 01.07.2004	letzte Rev.	M 1: 2000	Plan Nr. 2005.gep-3

CH-7000 CHUR TITTMENSENSTR. 55 Tel 081 284 59 93